




### Kortbilag 4 Terræn

- Lokalplanafgrænsning 
- Terrænkote maks. 3 
- Overgangszone 
- Eksisterende terræn 