







Lokalplan 687
Kortbilag 1 - Matrikelkort



Mål: 1:1000
Dato: 13.01.2023

Signaturforklaring:

-  Lokalplanafgrænsning
-  Matrikelskel
-  Optaget vej
-  Byzone
-  Eksisterende bebyggelse
-  Fredskov